



Skjørring Bylaug
Vestre Skolevej 15
8464 Galten

Efterfølgende tilladelse til shelter og grillhytte i Skjørring Bypark

Kære Skjørring Bylaug,

Du får hermed efterfølgende landzonetilladelse til shelter og grillhytte i Skjørring Bypark på adressen Langelinie 26, 8464 Galten. Ejendommen har matr.nr. 3N Skjørring By, Skjørring.



Ejendommen er markeret med en rød prik.
© Kortet må alene anvendes iflg. aftale med kort ejer.

Du må ikke bruge tilladelsen endnu

Du mangler fortsat en byggetilladelse fra os.
Du skal sende en ansøgning til os via ansøgningsportalen Byg & Miljø. Du finder den på hjemmesiden www.bygogmiljoe.dk. Vi kan først behandle ansøgningen, når klagefristen på landzonetilladelsen er udløbet fredag den 3. marts 2023.

Modtager vi en klage, får du besked med det samme. Hører du ikke fra os efter klagefristens udløb, har vi ikke modtaget klager.

Dato

1. februar 2023

Sagsnr.: 01.03.00-P00-152-19

Din reference

Louise Friis Hansen

Tlf.: 87947731

Telefontider

Man – ons: 10.00 – 13.00

Tor: 10.00 – 17.00

Fre: 10.00 – 13.00

Åbningstider

Man – ons: 10.00 – 13.00

Tor: 10.00 – 17.00

Fre: 10.00 – 13.00

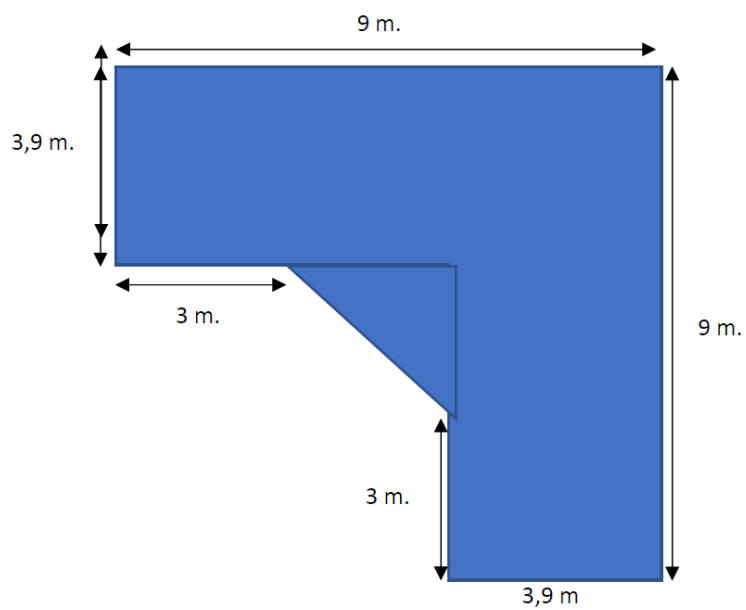
Plan, Teknik og Miljø

Byggesag

Skanderborg Fælled 1

8660 Skanderborg

www.skanderborg.dk



Plantegning der viser grillhytten



Foto af shelteren

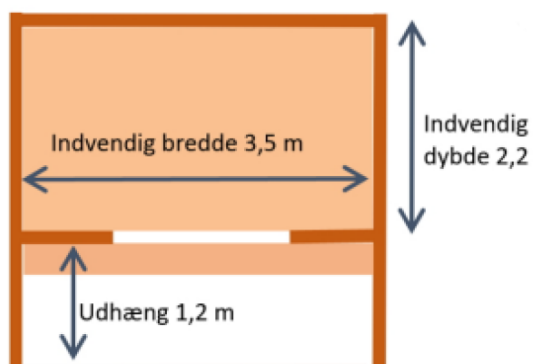


Illustration af shelteren

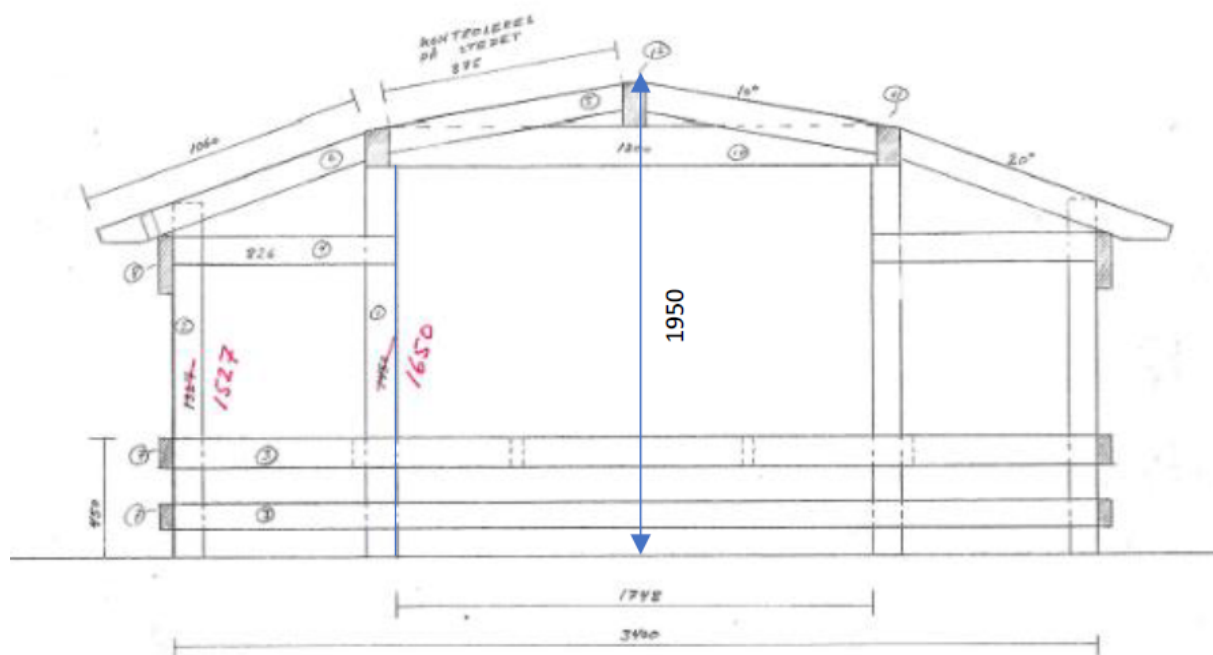


Illustration af shelteren

Baggrund for vores afgørelse

Vi giver dig tilladelsen ud fra oplysningerne i din ansøgning, som vi har fået den 23. januar 2023, og det uddybende materiale modtaget den 29. januar 2023. Det er derfor et krav, at du udfører projektet, som du har beskrevet det i ansøgningen. Laver du ændringer i projektet, skal du henvende dig til os og høre, om det har betydning for tilladelsen.

Området ligger landzone og er en del af en landbrugsejendom. Ejendommen er beliggende i et område, der i Kommuneplan'21 for Skanderborg Kommune er udpeget som område af generel landskabelig interesse. Området er omfattet af kommuneplanramme LB.29.R.02 som er et rekreativt område til Skjørring Bypark, hvor der udelukkende kan opføres mindre byggeri knyttet til den rekreative brug. Området er mod nord og øst afgrænset af et beskyttet sten- og jorddige.

Dit projekt i forhold til reglerne i landzone

Hovedformålet med inddelingen af landet i zoner og landzonereglerne er at forhindre at byerne spreder sig ud i det åbne land. Samtidig skal det sikre, at der planlægges for, hvor byerne skal udvikles.

Vi skal i landzone tage hensyn til de landskabelige, rekreative og arealressourcemæssige hensyn og andre samfundsmæssige interesser, f.eks. trafikale hensyn samt hensynet til erhvervslivets muligheder for vækst og udvikling.

Det åbne land skal som udgangspunkt holdes fri for anden bebyggelse m.v., end den der er nødvendig for driften af landbrug, skovbrug og fiskeri. Derfor bør tilladelser kun gives, når et ansøgt byggeri ikke med rimelighed kan henvises til et planlagt område.

Det fremgår af vores praksis for administration af planloven, at der normalt meddeles tilladelse til opførelse af mindre bygninger ved rekreative områder til brug for områdets rekreative funktion.

Vores vurdering af din ansøgning

Din ejendom ligger i landzone. Der må ikke udstykkes, opføres ny bebyggelse eller ske ændring i anvendelsen af bestående bebyggelse og ubebyggede arealer uden tilladelse. Vi skal derfor vurdere, om du kan få en tilladelse.

Din ansøgning har ikke været i høring hos dine nærmeste naboer, da vi har vurderet, at det ansøgte er af underordnet betydning for naboerne, da der er tale om mindre bygninger i en offentlig bypark.

I din sag er der tale om en opsat grillhytte og shelter i Skjørring Bypark. Der er tale om to mindre bygninger, som er tilpasset området og som er opført i naturmaterialer. Bygningerne er til brug for områdets rekreative brug som offentlig bypark. Området er omfattet af en kommuneplanramme, der angiver at området skal benyttes til nærrekreativt område.

I tilladelsen har vi lagt vægt på, at shelteren og grillhytten er mindre bygninger som er knyttet til den rekreative brug af Skjørring Bypark som offentligt rekreativt område, og at opførelsen er i overensstemmelse med den gældende kommuneplanramme for området.

Vurdering af dit projekt i forhold til Danmarks internationale beskyttede natur (Natura 2000 mm.)

Myndighederne må ikke gennemføre planer eller projekter, der kan skade de arter og naturtyper, som de internationale Natura 2000-områder er udpeget for at beskytte. Derfor er vi forpligtet til at vurdere konsekvenserne af projekter, der kan påvirke et Natura 2000-område.

Vi må som myndighed ikke give tilladelse til planer eller projekter, som kan beskadige eller ødelægge yngle- eller rasteområder for dyrearter, der er udpeget som bilag IV-arter. Vi må heller ikke give lov til aktiviteter som kan forstyrre arten, så bestanden påvirkes. Ligeledes må plantearter på bilag IV ikke ødelægges.

Der findes ikke områder registreret med nationalt beskyttet natur, Natura 2000-områder eller bilag IV-arter i nærheden af byparken.

Vi vurderer på baggrund af projektets beskudne omfang og vores viden om afstande til beskyttet natur og dyrearter, at etableringen af grillhytten og shelteren i eksisterende bypark ikke vil medføre en væsentlig negativ indvirkning på beskyttede naturtyper eller levesteder for beskyttede arter.

Husk inden du går i gang

Terrænregulering

Inden du går i gang med at terrænregulere jorden på din grund, skal du være opmærksom på, at der er regler for, om du må regulere den og hvor meget du evt. må regulere den. Hvis det ikke fremgår af din ansøgning, at du ønsker at terrænregulere, skal du kontakte os, for at høre om dine muligheder.

Hvor lang tid gælder din landzonetilladelse?

Hvis du ikke udnytter tilladelsen inden for 5 år, er den ikke længere gyldig. Du har udnyttet tilladelsen, når bygge-/anlægsarbejdet er igangsat, og derefter fortsættes kontinuerligt, til det er færdigt.

Offentliggørelse

Landzonetilladelsen vil blive offentliggjort på [Skanderborg Kommunes hjemmeside](#) fredag den 3. februar 2023, samt efterfølgende i Uge-Bladet Skanderborg.

Lovgivning

Landzonetilladelsen er givet efter:
Planloven, [Lovbekendtgørelse nr. 1157 af 1. juli 2020](#), § 35, stk. 1.

Vejledning i at klage over afgørelsen

Du kan klage over vores afgørelse til Planklagenævnet, som så vil vurdere afgørelsen. Du skal sende klagen gennem Planklagenævnets Klageportal, som du finder et link til på [Borgerportalen](#) eller [Myndighedsnettet Virk](#). Vi modtager herefter en orientering om klagen.

På hjemmesiden [Nævnenes Hus](#), er der en vejledning til, hvordan du klager. Når du klager, skal du betale et gebyr på 900 kr. som privatperson og 1.800 kr. som virksomhed eller forening. Klagen bliver først sendt videre til behandling, når gebyret er betalt.

Klagefrist

Klagen skal være modtaget, inden der er gået 4 uger, fra vi har truffet afgørelsen. Hvis afgørelsen annonceres på vores hjemmeside [www.skanderborg.dk](#), regnes klagefristen fra den dag.

Klageregler

Borgere, virksomheder og organisationer kan klage over afgørelser truffet i henhold til [planlovens § 35, stk. 1](#) efter kapitel 14.

Fritagelse for at bruge Klageportalen

Hvis ikke du kan bruge Klageportalen, kan du søge om at blive fri for at bruge den. Det gør du ved at sende en begrundet anmodning til os, senest samtidig med klagen. Vi videresender herefter din anmodning til Planklagenævnet, som beslutter, om din anmodning kan lade sig gøre.

Domstolsafgørelse

Hvis du vil have afgørelsen behandlet af en domstol, skal du igangsætte dette, inden der er gået 6 måneder, fra afgørelsen er meddelt.

Med venlig hilsen

Louise Friis Hansen
Landinspektør

Orientering om tilladelse sendt til:

- Ejer af ejendommen – Leo Jantzen
- Danmarks Naturfredningsforenings Lokalkomité, dnskanderborg-sager@dn.dk
- Museum Skanderborg, info@museumskanderborg.dk

Du kan læse mere om, hvordan vi behandler dine personoplysninger her:

<https://www.skanderborg.dk/databeskyttelse>

Her kan du også læse om dine rettigheder som registreret hos os, og hvordan du kontakter vores databeskyttelsesrådgiver.



